

**Утверждена**

**Администрацией городского округа Домодедово Московской области**

(наименование документа об утверждении, включая наименования органов государственной власти или

органов местного самоуправления, принявших решение об утверждении схемы или

подписавших соглашение о перераспределении земельных участков)

от \_\_\_\_\_ № \_\_\_\_\_








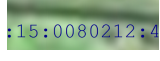






**Схема расположения земельного участка или земельных  
участков на кадастровом плане территории**

<b>Площадь земельного участка</b> _____ <b>973 м<sup>2</sup></b>		
(указывается проектная площадь образуемого земельного участка, вычисленная с использованием технологических и программных средств, в том числе размещенных на официальном сайте федерального органа исполнительной власти, уполномоченного Правительством Российской Федерации на осуществление государственного кадастрового учета, государственной регистрации прав, ведение Единого государственного реестра недвижимости и предоставление сведений, содержащихся в Едином государственном реестре недвижимости, в информационно-телекоммуникационной сети "Интернет" (далее - официальный сайт), с округлением до 1 квадратного метра. Указанное значение площади земельного участка может быть уточнено при проведении кадастровых работ не более чем на десять процентов)		
<b>Обозначение характерных точек границ</b>	<b>Координаты, м</b>	
	(указываются в случае подготовки схемы расположения земельного участка с использованием технологических и программных средств, в том числе размещенных на официальном сайте. Значения координат, полученные с использованием указанных технологических и программных средств, указываются с округлением до 0,01 метра)	
	<b>Х</b>	<b>Y</b>
<b>1</b>	<b>2</b>	<b>3</b>
н1	402 229,07	2 197 952,23
н2	402 206,63	2 197 962,97
н3	402 189,74	2 197 927,68
н4	402 212,18	2 197 916,94
н1	402 229,07	2 197 952,23



Масштаб 1:800

**Условные обозначения:**

-  - Часть границы кадастрового квартала
-  - Земли общего пользования, проход, проезд
-  - Надписи кадастрового номера квартала
-  - Часть границы, местоположение которой определено при выполнении кадастровых работ
-  - Надписи кадастрового номера вновьобразуемого земельного участка
-  - Характерная точка границы земельного участка, сведения о которой отсутствуют в ЕГРН, местоположение которой определено при кадастровых работах (новая характерная точка)
-  - Надписи кадастрового номера земельного участка
-  - Часть границы, сведения ЕГРН о которой позволяют однозначно определить ее положение на местности
-  - Надписи кадастрового номера объекта капитального строительства
-  - Часть границы объекта капитального строительства
-  - Часть границы населенного пункта
-  - Надписи границ населенного пункта
-  - Часть границы территориальной зоны
-  - Надписи границы территориальной зоны